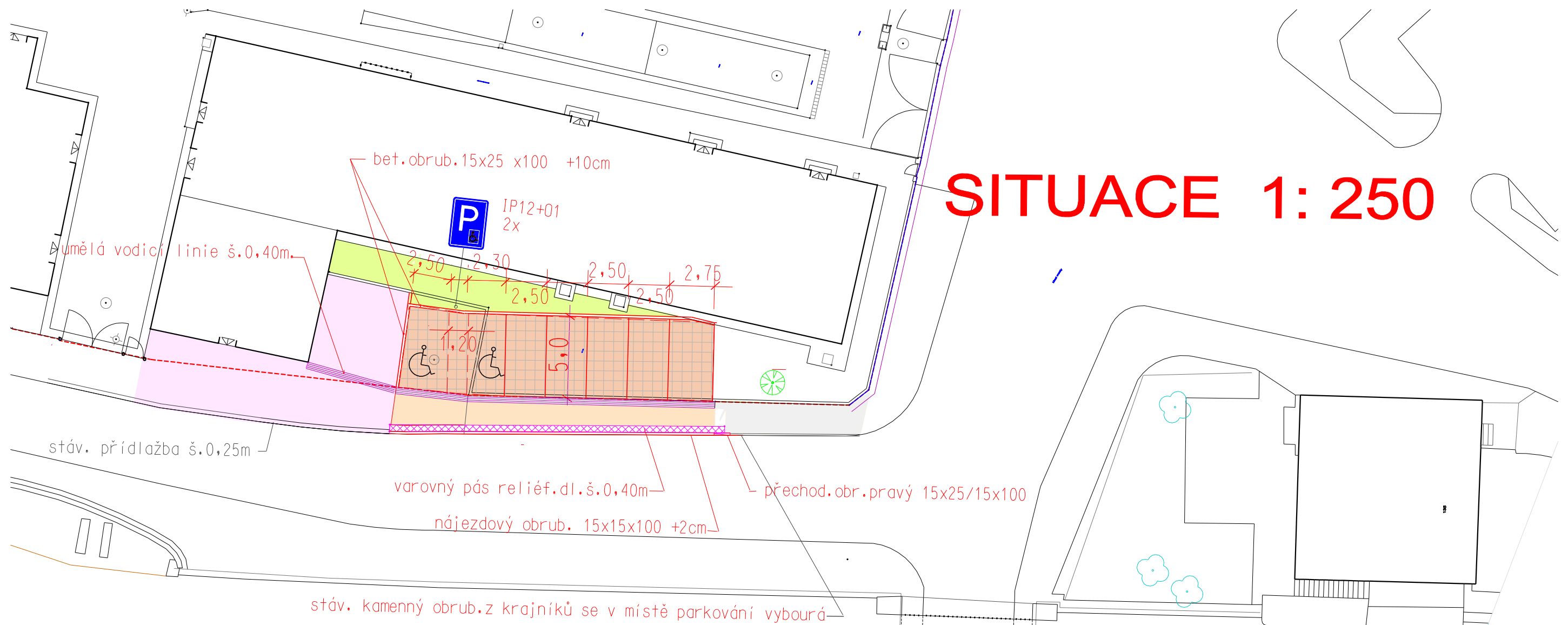







# SITUACE 1: 250



Legenda:

-  parkování - zasakovací distanční dlažba
-  vjezd přes chodník - zámková dl.
-  stáv.zámk. dl.červená
-  stáv.živice
-  stávající zeleň

**TATO DOKUMENTACE SLOUŽÍ PRO ÚZEMNÍ A STAVEBNÍ ŘÍZENÍ A BEZ DOPRACOVÁNÍ DO STUPNĚ PROVÁDĚCÍHO PROJEKTU NEMŮŽE BÝT URČENA PRO REALIZACI STAVBY**

0,000 = 218,740 m.n.m.

**TRANSAT**  
ARCHITEKTI

OBNOVA WINTERNITZOVÝCH AUTOMATICKÝCH MLÝNŮ  
PRO VÝCHODOČESKOU GALERII V PARDUBICÍCH

**D.1.SO-04.x**

IX.2018

**D.1.SO-04 Parkovací stání**  
Název výkresu

**M 1:250**

stupeň: dokumentace pro územní a stavební řízení

investor: Pardubický kraj

generální projektant: Ing. Petr Všecká, autorizovaný architekt

zodpovědný projektant profese: Ing. Eva Pokorná

vypracovali: Ing. Eva Pokorná